

*
Danube

MON DANUBE

www.serbia.travel



SERBIE
Ressentez!

OFFICE DU
TOURISME DE
SERBIE

● Exemplaire gratuit



Découvrez le Danube en Serbie !

Les mariniers expérimentés affirment que le Danube n'est nulle part aussi excitant, imprévisible et attrayant qu'en Serbie. Sur les 588 kilomètres de son parcours, de Bezdán au Nord-Ouest à Radujevac au Sud-Est, le Danube se transforme sans cesse : c'est d'abord un élégant personnage près d'Apatin, puis un fêtard enjoué à Novi Sad, un guerrier toujours vigilant à la Porte de la guerre et de la paix à Belgrade, un contrebandier agile près de Golubac, un plongeur de la préhistoire dans les profondeurs insondables des gorges de Đerdap, un pirate fluvial sur une île submergée à Kladovo... Au fil de son parcours, c'est aussi tour à tour un vigneron consciencieux, un jardinier enchanteur, un dompteur de chevaux et de cerfs, un gardien bienveillant d'oiseaux rares et de poissons silencieux, un grand expert en caviar d'esturgeon, un alpiniste expérimenté, un marin fringant et un cycliste infatigable. Les gourmets ajouteraient qu'il est à lui seul une gargantuesque marmite remplie du meilleur des ragoûts de poisson et le charmant organisateur de festivals inoubliables, et les amoureux de la culture et de l'histoire qu'il est un gardien du patrimoine à lui seul, de l'aube de la civilisation à aujourd'hui.

Découvrez le Danube en Serbie !

[Sur la page de couverture](#)

Le Danube, vue sur le Grand chaudron

SERBIE
Ressentez!

OFFICE DU
TOURISME DE
SERBIE

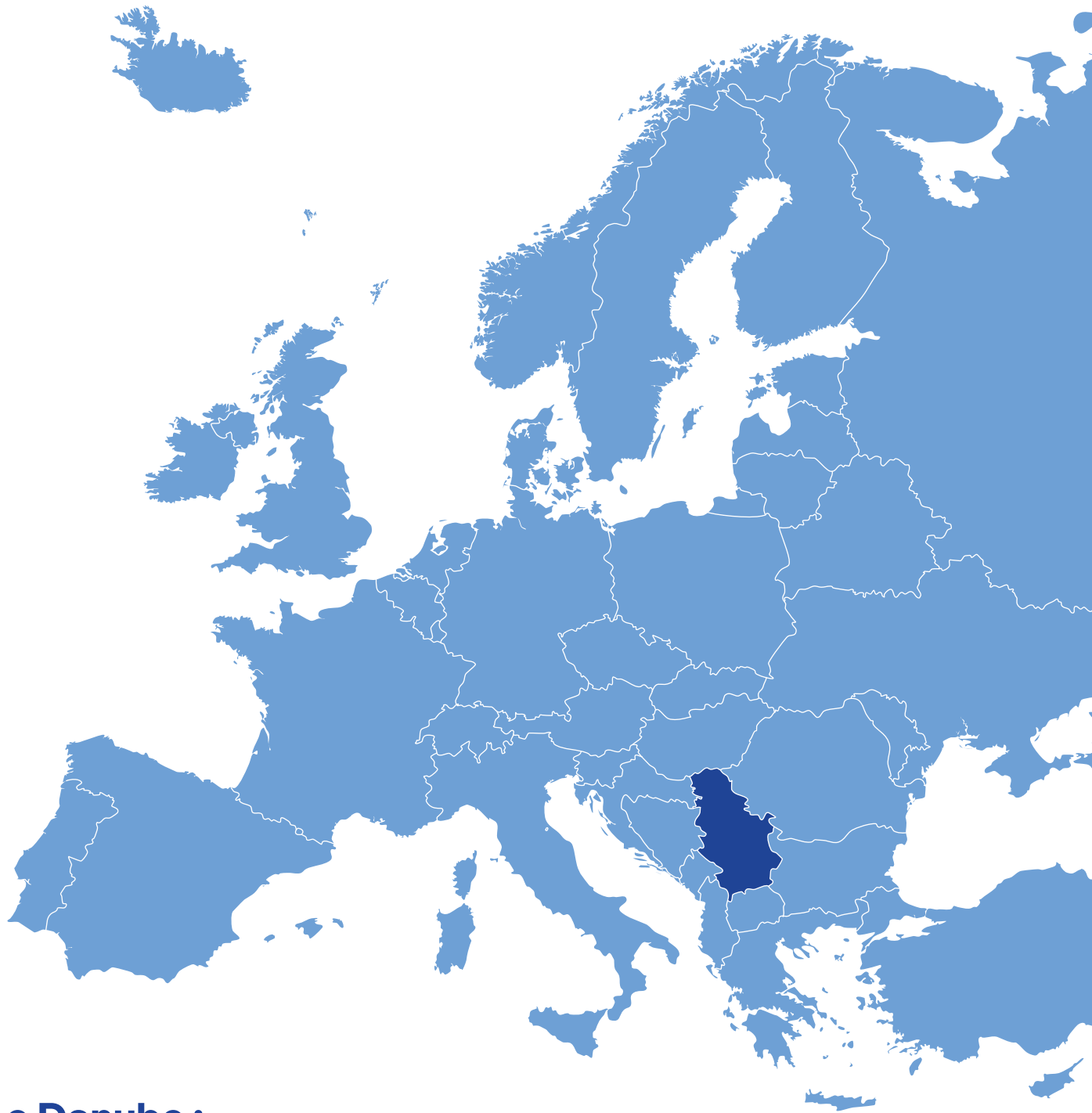
- 01** **Nature**
06-15
- 02** **Sports et loisirs**
16-21
- 03** **Villes**
22-35
- 04** **Forteresses et sites
archéologiques**
36-43
- 05** **Fusion unique
de saveurs**
44-49
- 06** **Gardiens de la mémoire**
50-55
- 07** **Murs parlants**
56-59
- 08** **Activez tous vos sens**
60-63
- 09** **Faits intéressants**
64-65



1. Bezdán - Écluse
2. RNS « Gornje Podunavlje »
3. Haras de Karadordevo
4. RNS « Karadordevo »
5. Parc naturel de Tikvar
6. Château de Dunderski
7. Port de croisière international - Novi Sad
8. La forteresse de Petrovaradin
9. PN Fruška Gora
10. Monastères de Fruška Gora
11. RNS Koviljsko-petrovaradinski rit
12. Forteresse de Belgrade
13. Port de croisière international - Zemun
14. Site archéologique de Vinča - Belo brdo
15. Forteresse de Smederevo
16. Port de croisière international - Smederevo
17. Port de croisière international - Kostolac
18. Parc Archéologique « Viminacium »
19. Forteresse de Ram
20. Lac Srebrno
21. Forteresse de Golubac
22. Port de croisière international - Golubac
23. Port de croisière international - Donji Milanovac
24. Parc National de Đerdap
25. Parc archéologique Lepenski Vir
26. Centrales hydroélectriques « Đerdap I » et « Đerdap II »
27. La Table de Trajan, Diane et Pontes
28. Forteresse du Fetislam
29. Port de croisière international - Kladovo
30. Pubs Rajačka et Rogljevska
31. Port de croisière international - Belgrade

Légende :

- Frontière nationale
- Lieu habité
- Rivière et lac
- Montagne
- Autoroute
- Route nationale
- Route régionale
- Aéroport
- EuroVélo 6
- EuroVélo 13
- Forteresse
- Station thermale
- Parc national
- UNESCO



Le Danube :

En Serbie, il suit un parcours de 588 km, pour un cours d'une longueur totale de 2 860 km

Il y a 7 ports de croisière internationaux pour naviguer sur le Danube en Serbie

Il relie 10 pays

Il connecte 4 capitales : Bratislava, Vienne, Budapest, Belgrade

Rassemblez-vous !

La nature

Les écrivains d'antan affirmaient que Phison, le nom du Danube à leur époque, était l'un des quatre fleuves du paradis. Sur la partie du Danube qui passe par la Serbie, cette croyance perdue car ce majestueux géant bleu rassemble une grande variété d'oiseaux et de poissons. Les cerfs et les lynx viennent s'abreuver sur ses rives tandis que des aigles en voie d'extinction planent dans les airs. Lorsque le voyageur traverse la Serbie en suivant le Danube, toutes ces îles fluviales, ces forêts enchantées, ces plaines douces et ces gorges puissantes lui rappellent alors une sorte de paradis perdu. Parce que le Danube en Serbie a le pouvoir de libérer le corps, l'esprit, la pensée, mais aussi l'imagination.



Le Danube,
belvédère de Ploče

Les jardins du fleuve paradisiaque

01, 02 SNR "Gornje Podunavlje"



02

La Réserve Naturelle Spéciale de Gornje Podunavlje

La Réserve Naturelle Spéciale de Gornje Podunavlje occupe une superficie de près de 20 000 hectares, depuis la frontière avec la Hongrie jusqu'à Bogojevo. Cette réserve, protégée par l'UNESCO, est l'habitat du cerf de Rit, du chevreuil, du sanglier, du renard, du vison, du blaireau, du pygargue à queue blanche, de la cigogne noire, ainsi que d'autres espèces animales. Ce lieu abrite certains oiseaux rares et menacés et constitue également une frayère idéale pour tous les types de poissons du Danube. Il est possible de découvrir la nature préservée unique de ce lieu, avec l'aide d'un guide spécialisé et d'un catamaran.

www.gornjepodunavlje.info

01

La réserve naturelle spéciale de Koviljsko-petrovaradinski Rit

Koviljsko-petrovaradinski Rit est un ensemble de marais, marécages et écosystèmes forestiers peuplé par 206 espèces d'oiseaux et 24 espèces de poissons. Il existe un sentier pédagogique dans le marais à Kurjačka Greda, Šlajz et Tikvara qui se situe à proximité de la ville de Kovilj et d'un monastère orthodoxe du XVIIIe siècle. Découvrez ce marais insolite dans le cadre d'une véritable aventure en canoë organisée par le Centre Écologique et Pédagogique local.

www.vojvodinasume.rs



01



02

La réserve naturelle spéciale « Karadorđevo »

01 Night heron

02 SNR Kovilj-Petrovaradin Marshes

La réserve naturelle spéciale « Karadorđevo » est dominée par des saules, des peupliers, des frênes et des ormes. Sur les trois mille hectares de la réserve fleurissent des nénuphars blancs d'une grande rareté, des nivéoles d'été et des acorus. Elle est peuplée de cerfs, daims, sangliers, mouflons, cerfs de Virginie, chevreuils, chats sauvages, martres des pins, renards, blaireaux, furets et lièvres. Cette réserve naturelle est très réputée pour son célèbre haras et son élevage de chevaux pur-sang, ainsi que pour ses histoires fascinantes sur les souverains qui venaient ici pour chasser. Ici, on prend plaisir à faire de l'équitation ou à visiter les lieux en fiacre.

www.vumorovic.mod.gov.rs



Parc national de Fruška Gora

Le parc national de la Fruška Gora est positionné près du Danube, sur la montagne éponyme de Voïvodine, qui est d'ailleurs la seule de la région. Elle est souvent qualifiée de « petite Montagne Sainte » avec ses 17 monastères situés dans un jardin naturel luxuriant qui abrite plus de 1000 types de plantes et plus d'une centaine d'espèces d'animaux et d'oiseaux. Il s'agit d'un lieu parfait pour reposer son corps et son esprit. Ce parc est idéal pour faire de la randonnée, du vélo, des pique-niques mais aussi pour découvrir la culture locale. Les sentiers bien entretenus du parc national de la Fruška Gora permettent de se déplacer agréablement et en toute sécurité dans ce paysage paisible, depuis la tour médiévale de Vrdnik et les



01



02



03

vestiges de Gradac jusqu'aux grottes du Maidan Blanc, en passant par les ruines du monastère bénédictin de Dombo. Avec le chant des oiseaux et le murmure des ruisseaux, le visiteur découvre la nature et l'histoire de cette région d'une manière unique. Tous les services de guide et les informations peuvent être obtenus au Centre d'information du parc national de la Fruška Gora à Iriški Venac, dans une zone qui présente un cadre naturel exceptionnel.

Il existe 17 monastères orthodoxes construits entre les XVe et XVIIIe siècles dans la Fruška Gora, notamment le Krušedol, qui a été fondé grâce aux dons de la famille despotique Branković du XVIe siècle et qui représente un trésor culturel et historique unique.

www.npfruskagora.co.rs

- 01 Fruška Gora
- 02 Tour de Vrdnik
- 03 Fruška Gora, balisage de montagnes
- 04 Monastère de Novo Hopovo



04

L'île de Krčedin

Vivez une expérience inoubliable en survolant le Danube et l'île de Krčedin en montgolfière. Cette activité est réalisable de juin à septembre pour admirer la nature lorsque le temps le permet.

L'île de Krčedin est l'une des plus grandes îles naturelles du Danube avec un littoral de près de 10 kilomètres de long et une superficie d'environ 800 hectares. Il s'agit d'une zone d'élevage d'animaux domestiques unique où chevaux, bœufs, ânes et porcs laineux vivent en toute liberté.

www.srpskakapadokija.rs
www.indjijatravel.rs

- 01 Krčedin River Island
- 02 Vue panoramique
- 03 Confluent de la Sava et du Danube



02



03



01

Les Grande et Petite Îles de la Guerre

Elles sont toutes deux situées au confluent de la Save et du Danube, près de Belgrade. La grande Île de la guerre n'abrite pas moins de 196 espèces d'oiseaux grâce à la densité de sa forêt. La petite Île de la guerre a, elle, été formée par le sable et le gravier que le Danube a transporté entre la grande Île de la guerre et la rive de Novi Beograd. À l'époque, elle était habitée par les citoyens les plus pauvres de Zemun qui vivaient de l'agriculture tandis que les citoyens les plus riches de Belgrade y gardaient leurs chevaux, ce qui lui a valu le nom « Île aux Chevaux ». Il est possible de découvrir la grande et petite Île de la guerre dans le cadre d'une mini-croisière sur bateaux touristiques ou bien en s'y rendant en kayak.

www.zemun.rs
www.zzps.rs



Le Parc national de Đerdap

Le parc national de Đerdap est le plus grand parc national de Serbie avec une superficie totale d'environ 64 000 hectares. Il a été placé sous la protection de l'UNESCO en tant que bien naturel de valeur exceptionnelle. Le parc longe la rive droite du Danube sur 100 kilomètres, de Golubac à Karataš situé près de Kladovo. Les gorges de Đerdap représentent la principale attraction naturelle de cette zone. Le parc comprend également une étroite ceinture de collines boisées, large de 2 à 8 km, s'élevant au-dessus du Danube à une hauteur allant de 50 à 800 mètres.



01



02



03



04

Il possède des particularités spécifiques : un développement historique unique et spécifique, un climat favorable et un réseau complexe de gorges, de canyons et de criques profondes. Cela a donné lieu à une réserve européenne unique de flore, de faune et de fossiles de l'ère tertiaire. Zone idéale pour la randonnée, les promenades dans la nature et le vélo, ce parc national dispose d'un point d'information à Donji Milanovac avec

une exposition interactive permanente sur le parc Đerdap, ainsi que d'un centre de géo-interprétation à Tekija où vous pourrez obtenir toutes les informations sur les sentiers de randonnée et les visites guidées.

La région de Đerdap est peuplée par au moins 55 sortes de mammifères, parmi lesquelles figurent des espèces protégées telles que la loutre, le furet coloré, le lynx et les chauves-souris. Il est possible d'apercevoir le lilas de Đerdap, une fleur parfumée et somptueuse qui est un symbole distinctif des gorges de Đerdap.

01 Vue sur le massif de Greben

02 Lilas de Đerdap

03 Promenade en bateau touristique

04 Lynx

www.npdjerdap.rs



Danube, les gorges de Đerdap

Amusez-vous ! *

Resse

Sports et loisirs

Quelle activité allez-vous choisir : la natation, l'aviron, la voile, le canoë ou encore le bateau ? Peut-être allez-vous préférer faire un tour en calèche ou en vélo ? Si vous n'êtes pas adepte des roues, vous allez sans doute vouloir marcher. Pourquoi ne pas faire une randonnée, observer les oiseaux ou encore chasser et pêcher ? Peut-être avez-vous simplement besoin de rêver un peu et de vous laisser porter par le fleuve qui coule inlassablement ? Toutes ces idées sont réalisables sur le Danube, en Serbie ! Et même bien plus encore, votre seule limite est votre imagination !



Choisissez votre aventure !



01

Les visites en bateau

Les plus populaires sont certainement celles qui comprennent une visite de la forteresse de Golubac et de la Table de Trajan dans les gorges de Đerdap. Il est également intéressant de découvrir Belgrade depuis le fleuve dans le cadre d'une visite en bateau touristique. Des excursions en bateau sont aussi organisées à Veliko Gradište et Donji Milanovac, où le fleuve semble aussi large que la mer et où les environs sont d'une beauté époustouflante.

www.tob.rs
www.toom.rs



02

Sports nautiques

Le Danube est un paradis pour les amateurs de sports nautiques, notamment pour les passionnés d'aviron et de voile. Les centres les mieux équipés pour ce type d'activité sont, sans aucun doute, le port de plaisance d'Apatin et le centre de voile de Golubac. Cependant, il est également possible de descendre le fleuve en kayak à Bački Monoštor, Novi Sad ou encore autour de la Grande et Petite îles de la Guerre à Belgrade. Et pour ceux qui aiment ramer en compagnie, la grande régata internationale TID arrive en Serbie tous les 28 juillet et parcourt la partie serbe du Danube jusqu'au 14 août. Tout le monde peut y participer !

www.serbia.travel

Vélo

Vous pourriez emprunter la piste cyclable internationale EuroVélo 6 qui relie l'Atlantique à la mer Noire et suit le Danube à travers la Serbie. Elle arrive en Serbie à proximité de Bački Breg et, de là, descend le Danube en direction de Novi Sad, Belgrade, Smederevo et des gorges de Đerdap. La piste cyclable EuroVélo 13, surnommée la route du « Rideau de fer », qui a divisé l'Europe en bloc de l'Est et bloc de l'Ouest pendant près d'un demi-siècle, longe le Danube.

www.eurovelo.rs

www.en.eurovelo.com



03

- 01 Régate de voile
- 02 Promenade en bateau touristique
- 03 Vue de la forteresse de Golubac
- 04 Piste cyclable près de Golubac
- 05 Belvédère de Ploče



04

Sentiers de randonnée

www.vojvodinasume.rs
www.npfruskagora.co.rs
www.npdjerdap.rs
www.togolubac.rs

Les visiteurs trouveront des sentiers balisés pour les randonnées dans la réserve naturelle spéciale de Gornje Podunavlje, dans le parc national de la Fruška Gora près de Sremski Karlovac, dans le parc national de Đerdap, mais aussi à Smederevo, Golubac, Koviljsko-Petrovaradinski Rit, Ivanovačka Ada et bien d'autres endroits.



05



01

Les plages

En Serbie, il y a des plages partout, d'Apatin, à Kladovo ! Les plus attrayantes se trouvent dans le Parc naturel de Tikvar, près de Bačka Palanka, où vous pouvez nager dans le Danube et dans les lacs à proximité. Il est également possible de profiter des plages sauvages et exotiques de Čerevička Ada ou bien de se promener le long de la plage romantique de l'île de l'Amour. Les plages les plus populaires sont celles du Strand de Novi Sad et du Lido de Zemun mais afin de vivre une expérience complète et inédite, il vaut sans doute mieux aller sur la grande plage du lac Srebrno, près de Veliki Gradište.

www.toobap.rs
www.novisad.travel
www.tovg.org



02

Équitation

Les écuries de Karadordevo sont le lieu idéal pour pratiquer des sports équestres. Cependant, l'ethno-oasis de Surduk et le Centre équestre de Belegiš offrent aussi la possibilité de faire de l'équitation ainsi que des promenades en calèche.

www.vumorovic.mod.gov.rs
www.turizampazova.rs
www.vojvodina.travel



03

Chasse et pêche

En Serbie, il est possible de pêcher partout sur le Danube. Cependant, les pêcheurs expérimentés diront que le poisson « mord » mieux : à Bezdan, près d'Apatin, à Beška, près de Zemun, dans la région de Grocka et enfin à Dobra, près de Golubac. Il est également possible de chasser à Karadordevo.

www.vumorovic.mod.gov.rs



04



05

- 01 Plage « Ko Chang » près de Sremski Karlovac
- 02 Plage près de Golubac
- 03 Équitation
- 04,05 Pêche sur le Danube
- 06 Héron blanc
- 07 Martin-pêcheur d'Europe

Observation des oiseaux

La réserve naturelle spéciale de Gornje Podunavlje est un endroit idéal pour les amoureux des oiseaux où il est possible de vivre une expérience unique au sein de l'Oasis aux oiseaux « Mala Vrbica », qui se trouve dans le village du même nom, près de Kladovo.

www.gornjepodunavlje.info



06



07

Ressentez-les !

Villes

Les villes sont le reflet de leurs habitants, que ce soient ceux du passé ou d'aujourd'hui. Certaines sont traversées par le Danube mais malgré ce point commun, toutes sont différentes, surtout en Serbie ! Ces villes se distinguent les unes des autres notamment par leurs caractéristiques : on prône l'élégance dans le nord et la joie de vivre dans le sud. Fortes de leur richesse culturelle, où la musique d'orgue des vieilles églises côtoie des concerts de rock dans d'anciennes forteresses, elles sont également de fascinants témoins de l'histoire. Les villes reflètent surtout l'âme d'un pays qui a toujours aimé ses visiteurs et leur a ouvert ses portes pour leur faire découvrir son identité.



Vue sur
Belgrade

Des trésors d'esprit et d'histoire

Apatin

Apatin se situe sur la rive gauche du Danube, dans l'ouest de la région de Bačka. La riche histoire de cette ville, qui compte aujourd'hui près de 17 500 habitants, remonte loin dans le temps. Les pêcheurs, les chasseurs, les bateliers et les meuniers d'Apatin sont mentionnés dans les chroniques médiévales. L'arrivée des Allemands aux alentours du Danube a accéléré le développement de la ville et stimulé sa croissance économique au milieu du XVIIIe siècle. Apatin était autrefois réputée pour sa brasserie, mais aussi pour la construction navale, l'industrie textile et la production de briques « Klinker » qui furent utilisées dans la construction de nombreux bâtiments à Vienne et à Pest.

www.apatin.org.rs.



01

L'hôtel de ville

L'hôtel de ville d'Apatin a été construit en 1909 selon les plans de Ferenc Reichle, qui était un natif de la ville. Il a donné à la mairie d'Apatin une touche stylistique caractéristique de l'Art nouveau hongrois, qui était alors à son apogée.

La brasserie d'Apatin

Le bâtiment pittoresque qui abrite la célèbre Brasserie d'Apatin fondée en 1756 est un témoin de la longue tradition brassicole de cette région, mais aussi de l'histoire mouvementée de la ville. Il serait impensable de quitter Apatin sans avoir goûté la bière locale !

Postes d'amarrage pour bateaux

Ouvert à l'été 2009, le port de plaisance international d'Apatin est l'un des plus modernes du Danube. Sa capacité est d'environ 400 navires, dont 120 yachts. Le complexe abrite également le bâtiment de la Maison des pêcheurs sportifs et le port de plaisance compte 10 appartements, 100 cabines et d'autres commodités.

Novi Sad


L'histoire mouvementée de Novi Sad va de l'époque de Racka Varoš et les douves de Petrovaradin au XVIIIe siècle jusqu'au titre de Capitale européenne de la culture en 2022. La ville est le berceau de la Matica Srpska et de sa fantastique Galerie de peinture, du Théâtre national serbe et du musée de la Voïvodine. Plus que cela, elle incarne la patrie des poètes, des conteurs et des scientifiques et constitue également un kaléidoscope unique de la Voïvodine multiethnique et multiconfessionnelle. Novi Sad est un lieu parfait pour se promener, manger des repas savoureux ou bien profiter de ses nombreux festivals dont « Exit » est le plus connu.

www.novisad.travel

- 01 Apatin, postes d'amarrage
- 02 Vue depuis la forteresse de Petrovaradin
- 03 Parc du Danube



02



03

Le parc du Danube

Le parc du Danube est l'un des symboles de Novi Sad. Situé au cœur de la ville, il est agrémenté d'un étang artificiel où nagent canards et cygnes et est entouré d'arbres somptueux ainsi que d'arbustes ornementaux. Il s'agit d'un lieu idéal pour s'accorder une pause après une visite au musée de la ville de Novi Sad ou bien de celui de Voïvodine. Le parc du Danube peut également servir de point de départ pour rejoindre la rue animée Zmaj Jovina afin de boire un bon café et goûter les fameuses krempitas de Novi Sad ou bien encore pour faire du shopping dans le quartier commerçant de la ville.



01

Quartier d'Almaš

Le quartier d'Almaš est la partie la plus ancienne de Novi Sad, construite au début du XVIII^e siècle à quelques pas du Danube. Témoin de l'essor historique de la ville, il représente aujourd'hui un espace urbain unique composé de maisons familiales issues d'époques révolues, de l'église monumentale d'Almaš dite des « Trois Saints-Hiérarques » et du centre culturel « Svilara » situé dans le quartier de l'ancienne filature de soie du XVIII^e siècle.

Tour de l'horloge

La tour de l'horloge de la forteresse de Petrovaradin, qui offre une vue inoubliable sur le fleuve, est l'un des symboles de la ville de Novi Sad. Véritable chef-d'œuvre de l'architecture baroque, elle est réputée pour ses deux aiguilles, qui indiquent les heures et les minutes sans faille, et sont visibles depuis le Danube.



02



03

- 01 Centre Culturel « Svilara »
- 02,03 Tour de l'horloge « Forteresse de Petrovaradin »
- 04 Village de pêcheurs - Ribarac
- 05 Église Saint-Georges

Île des Pêcheurs – Ribarac

L'île de Ribarsko se situe près du centre de Novi Sad, également surnommée Ribarac par les habitants de la ville. Elle représente une véritable oasis de repos et de loisirs sur le Danube où il est possible de déguster des spécialités de poisson et autres délices de la Voïvodine. L'île est notamment connue pour ses terrains de sport, sa verdure, ses plages et sa vie nocturne animée sur ses radeaux.



04



05

Église Saint-Georges

Construite entre 1701 et 1714, l'église Saint-Georges de Petrovaradin, qui faisait autrefois partie du monastère jésuite du même nom, est le plus ancien édifice religieux conservé sur le territoire de la ville de Novi Sad. Elle a été construite sur le modèle de la célèbre église romane Il Gieso, considérée comme le premier exemple de baroque dans l'histoire de l'architecture religieuse. Il est possible de visiter l'église tous les dimanches lors de la messe du soir.

Podgrade

Le Podgrade de Petrovaradin ou Suburbium se compose d'un ensemble de bâtiments baroques, pour la plupart des immeubles d'habitation construits pour les officiers qui servaient dans la forteresse de Petrovaradin. Dans ce quartier se trouve également la Porte de Belgrade, construite en 1753, qui constitue un exemple exceptionnel de porte baroque.

Sremski Karlovci

Sremski Karlovci représente une porte d'entrée vers le nouveau siècle baroque pour les Serbes, après leur migration vers les territoires autrichiens de l'époque en 1690. Depuis, la ville est un lieu de culture, de foi et de savoir qui a également su attirer les cinéastes au cours des dernières décennies.

Sremski Karlovci abrite l'éparchie de Srem, une grande école qui forme les futurs théologiens mais aussi un des lycées les plus célèbres et anciens qui a accueilli certains des plus grands noms de la politique, de la science et de l'art. À Sremski Karlovci, on boit le meilleur Bermet, un vin liquoreux autochtone des vignobles de Karlovac, et on savoure le traditionnel Kuglof au Bermet et à la cannelle.

01 Vue de la cathédrale Saint-Nicolas
02 Fontaine des Quatre lions

Cathédrale Saint-Nicolas

Construite au milieu du XVIII^e siècle, la cathédrale Saint-Nicolas domine la ville avec ses deux flèches.

Ce monument représente une fusion entre les architectures baroque, classique et de la Renaissance et a été décoré par les célèbres peintres serbes Teodor Kračun et Jakov Orfelin. Plus encore, le grand maître du réalisme académique, Paja Jovanović, a peint neuf peintures monumentales à l'huile portant des scènes d'histoires bibliques mais aussi nationales à la fin du XIX^e siècle.



01



02

Fontaine des « Quatre lions »

La fontaine des « Quatre lions » est l'un des symboles de Sremski Karlovci. Elle a vu le jour en 1799 afin de célébrer l'achèvement des travaux du premier réseau d'approvisionnement en eau. Composée de marbre rouge de la région de Pécs, elle est décorée de quatre lions de métal qui déversent continuellement de l'eau dans son bassin.

www.karlovci.org.rs

Zemun

Niché sous Gardoš, tel un vieil amiral dans un uniforme lourd de décorations et de cordons dorés, Zemun se souvient des souverains et des guerriers, des capitaines et des pêcheurs, des marchands et des aubergistes appartenant à un passé lointain. Véritable atlas des styles architecturaux, c'était autrefois une ville animée à la frontière austro-turque. Dans la rue principale se saluaient des gardes-frontières et des espions, des insurgés et des pâtisseries, des enseignants et des jardiniers. De nos jours, Zemun est l'endroit où l'on songe à ce passé glorieux en sirotant un spritzer glacé ou bien en mangeant une soupe de poisson tout en admirant les bateaux qui naviguent sur le Danube.



01

La tour de Gardoš

La tour de Gardoš a été construite en 1896 à l'occasion d'une commémoration hongroise importante : le millénaire de l'installation des Hongrois en Pannonie. Haute de 36 mètres, construite à l'extrême sud du puissant et ancien empire austro-hongrois, c'est aujourd'hui un repère visuel sans lequel on ne peut imaginer Zemun.



02

Le quai de Zemun

Le quai de Zemun s'étend de la colline du quartier de Gardoš jusqu'à Novi Beograd, en longeant le bord du Danube et le port de plaisance. Entourée de verdure, il s'agit de la promenade préférée des habitants de Zemun et des autres visiteurs, mais c'est aussi là que l'on trouve les meilleurs restaurants, cafés et terrasses où vous pourrez déguster des spécialités de poisson et écouter de la musique en direct.



03

Église Saint-Nicolas

L'église Saint-Nicolas, dont la tour est visible de loin depuis le Danube, a été construite au milieu du XVIIIe siècle dans le style baroque. Elle a conservé les drapeaux de toutes les corporations de Zemun. Durant ce même siècle, une école primaire a été ouverte au niveau de son portail et est toujours en activité aujourd'hui.

- 01 Tour sur Gardoš
- 02 Quai de Zemun
- 03 Église Saint-Nicolas

Belgrade

Belgrade est une ville qui a été détruite cent fois mais qui a toujours su renaître de ses cendres tel un phénix qui vivrait sur le grand rocher de Šumadija. Durant l'histoire, la capitale a porté les titres de Porte de la guerre et de la paix, Singidunum romain, Alba Greca des Croisés, Veligradion byzantin, Nandorfehervar hongrois et Beligrad slave. Elle se situe au confluent de la Save et du Danube, au carrefour des civilisations et des mondes. Selon les dires de ses visiteurs, Belgrade ne dort jamais. Selon ses habitants, c'est un « bon vivant » qui aime les plaisanteries et les fêtes entre amis. La capitale est unique, détendue, aimable avec les étrangers, joyeuse au printemps, amoureuse de ses rivières et toujours prête à partager sa délicieuse gastronomie.

www.tob.rs

- 01 Port de plaisance de Zemun
- 02 Vue panoramique de Belgrade



01



02

Kalemegdan

et des fleurs se trouvent le zoo de Belgrade et le pavillon d'art « Cvijeta Zuzorić ». Kalemegdan représente une sorte de ligne verte entre la forteresse de Belgrade et la principale rue commerçante appelée Knez Mihailova, le quartier historique de Kosančićev venac, la cathédrale, le Patriarcat, la résidence de la princesse Ljubica, la plus ancienne taverne de Belgrade au nom inhabituel « ? », et de nombreux musées et galeries.

- 01 Vue sur le fleuve
- 02 Grand escalier
- 03 Monument de gratitude à la France



01



02



03



Tour de Nebojša

La Tour Nebojša a été construite au Moyen Âge, au confluent de la Save et du Danube, afin de défendre l'accès au port sur le Danube. Aujourd'hui, cette tour de défense octogonale abrite une exposition historique unique qui raconte sa longue histoire mouvementée.

Chapelle Sainte-Petka

La chapelle Sainte-Petka est l'un des plus grands lieux de pèlerinage de la région. Elle a été érigée au cœur de la forteresse de Belgrade, au-dessus d'une source que les croyants considéraient comme curative. Cette chapelle, qui a été construite dans la première moitié du XXe siècle, est décorée de somptueuses mosaïques de style byzantin.

01 Vue de la tour de Nebojša
02 Église Ružica

Église Ružica

L'église Ružica, située dans la forteresse de Belgrade, est l'un des édifices sacrés les plus insolites au monde. Elle a été construite entre les deux guerres mondiales en transformant une poudrière en église militaire. Ce qui la rend si particulière, c'est le fait que les sculptures, icônes, lustres et autres meubles ont été fabriqués à partir d'armes et de munitions de la Première Guerre mondiale.



02

Dorćol

Le quartier de Dorćol est l'un des plus anciens lieux habités de la capitale. Il est longé par le Danube de la forteresse de Belgrade jusqu'à son port de plaisance. Ce lieu possède de nombreux bâtiments historiques : la plus ancienne maison baroque de Belgrade, l'église Saint-Alexandre-Nevski, la mosquée Bajrakli, le lycée Dositej et la maison Defterdar qui abrite aujourd'hui le musée de Vuk et de Dositej, la Municipalité juive ainsi que des maisons familiales d'éminents belgradois construites à la fin du XIXe et au début du XXe siècle. Dorćol est un quartier à l'atmosphère particulière, qui regorge d'excellents restaurants, de cafés, ainsi que de jolies boutiques d'artisanat. Sa piste cyclable bien entretenue offre la possibilité d'effectuer d'agréables balades partant du confluent des deux rivières, passant par le complexe sportif « Milan Gale Muškatirović », avant de s'arrêter au niveau du pont de Pančevo.

01 Quai de Dorćol

02 Vue panoramique de Grocka

Ada Huja

Ada Huja est l'endroit où se trouvent les traces archéologiques de l'une des plus anciennes colonies humaines de la région de Belgrade appelée « la nécropole celtique de Rospi Čuprija ». À l'époque, c'était une île ordinaire du Danube. Aujourd'hui, il s'agit d'une péninsule longue de près de quatre kilomètres. Il existe une longue tradition de pêche à Ada Huja, comme en témoigne la croix commémorative érigée par l'Association des pêcheurs de Serbie qui porte l'inscription : « Ils vivaient et vivent du Danube ».



02



02

Grocka

Ville historique au confluent de la rivière Gročica et du Danube, située au milieu de riches vergers et vignobles, Grocka est surnommée la « petite Californie ». Mentionnée pour la première fois au IXe siècle, il s'agit de la municipalité qui possède la plus grande superficie de vergers en Serbie : jusqu'à 7 500 hectares et 3 000 producteurs de fruits y sont enregistrés.

Smederevo

Au cœur de la région du Danube se situe Smederevo, dernière capitale de la Serbie médiévale. La ville se dresse ainsi, vêtue de pierres et de souvenirs, ceinte d'une guirlande de vigne et encerclée par les contours du fleuve dans des tons bleus-verts. Autrefois, les femmes avaient l'habitude d'envoyer des navires et des guerriers depuis ses murs. Désormais, Smederevo accueille plutôt des festivals hauts en couleur ayant pour thème la chevalerie, la poésie et le bon vin.

www.visitsmederevo.com

01 Église St- Georges

02 Vignobles de Smederevo



01



02

Mûrier de Karadorđe

Le mûrier de Karadorđe est un « monument » naturel unique puisqu'il a été témoin d'un événement historique important. Le 8 novembre 1805, cet arbre fut le point de rendez-vous du commandant turc de la forteresse de Smederevo et du chef du Premier soulèvement serbe, Karadorđe, Petrović afin que le premier remette les clés de la forteresse au second.

34 www.serbia.travel

Église Saint-Georges

L'église Saint-Georges de Smederevo est l'église serbe la plus monumentale du XVIIIe siècle. Andrej Bicenکو y a peint des fresques qui sont de véritables chefs-d'œuvre de la peinture et qui ont pour thème la religion et la nation. Ceci fait de cette église une sorte de chapelle Sixtine serbe.

Ville viticole

Smederevo occupe une place importante sur la Route des Vins. À VinoGrad, c'est-à-dire la Ville du Vin, qui est composée de kiosques constitués de vieux tonneaux, les visiteurs peuvent déguster des vins et eaux-de-vie issus de producteurs situés à Smederevo.

Église de la Dormition-de-la-Mère-de-Dieu

L'église de la Dormition-de-la-Mère-de-Dieu, datant du XVIe siècle, est le dernier édifice représentatif de la Serbie d'avant les conquêtes ottomanes. Construite sur le vieux cimetière de Smederevo, il s'agit là d'un véritable joyau de l'école architecturale moravienne, notamment grâce à ses fresques d'une beauté saisissante, sur lesquelles, entre autres, vous pouvez voir des représentations intéressantes d'instruments de musique médiévale.

Donji Milanovac

Donji Milanovac est située sur la rive droite du Danube, au centre du Parc national de Đerdap. En raison de la grande largeur du fleuve, du niveau d'eau constant et de la surface calme, les excursions en bateau et les sports nautiques y sont très appréciés. Depuis Milanovac, vous pouvez rejoindre le site préhistorique de Lepenski Vir en un rien de temps, mais vous pouvez également prendre un bateau à destination de la Roumanie ou encore de Kladovo, situées non loin. Pour les amateurs de cyclisme, il est possible d'emprunter l'itinéraire de « l'EuroVélo 6 », et pour les amateurs d'alpinisme, il existe un service de guides pour explorer le Parc national de Đerdap.

www.toom.rs

- 01 Vue sur Donji Milanovac
- 02 Plage de Kladovo
- 03 Centrales de Đerdap



01

Kladovo

Kladovo est la dernière grande ville située sur le Danube en Serbie. Depuis la rive droite, elle incarne à la fois un centre de transit fluvial, un centre touristique et un chantier naval. De plus, elle est la capitale de l'électricité due à la présence de la centrale électrique de Đerdap. Kladovo se souvient de son passé lointain et se tient près du Danube de la même manière que le ferait un grand navire échoué sur un rivage animé. Cela renvoie à Apollodore de Damas qui a construit le plus grand pont de la civilisation antique à proximité mais également à Christian Andersen qui a consacré une ode à Đerdap.



02



03

Centrale hydroélectrique de Đerdap

La centrale hydroélectrique de Đerdap est un système composé : de Đerdap I, un barrage hydroélectrique et de Đerdap II, une centrale hydroélectrique à débit fluvial. Elle a été construite sur le Danube, à la sortie des gorges de Đerdap entre 1963 et 1984. En raison de sa position, cette centrale est gérée conjointement par la Roumanie et la Serbie.

Interpellez !

Forteresses et sites archéologiques

À l'époque, ces sites étaient extrêmement animés : les gardes s'interpellaient, les marchands négociaient et les femmes se baladaient avec le visage caché par des voiles. Certains habitants écrivaient des chroniques tandis que d'autres portaient un toast aux souverains et aux guerriers. Les discussions tournaient autour de l'éventuel prochain siège qui était craint de tous. Aujourd'hui, ces lieux nous rappellent ce passé lointain. Ils ont, en effet, été témoins de nombreux événements qui se sont déroulés le long de ces rives imprévisibles. Les fortifications et les sites archéologiques de Serbie situés sur le Danube racontent volontiers les histoires les plus passionnantes de la civilisation européenne à leurs visiteurs.



Vue sur la forteresse
de Ram

Témoins du passé

Forteresse de Petrovaradin

La forteresse de Petrovaradin est un chef-d'œuvre de l'ingénierie militaire autrichienne, construite entre 1692 et 1780, période durant laquelle elle abritait le commandement principal de la frontière autrichienne avec les Turcs. Elle est souvent désignée comme le « Gibraltar du Danube ». Les rois hongrois Matthias



01



02

Corvin et Vladislav II s'y sont rendus, Soliman le Magnifique s'y est battu contre la marine serbe et le prince Eugène de Savoie y a bu son chocolat chaud préféré. Aujourd'hui, les interminables couloirs souterrains de la forteresse de Petrovaradin constituent une attraction touristique et les anciens bâtiments militaires abritent des musées, des studios d'art et autres centres culturels. Pour les jeunes du monde entier, elle est surtout connue pour « Exit », son célèbre festival de musique.

www.novisad.travel

01 Forteresse Petrovaradin, porte Ludwig
02 Vue sur la forteresse de Petrovaradin depuis le Danube



01

Forteresse de Belgrade

La forteresse de Belgrade a été le théâtre du plus grand nombre de batailles ayant jamais eu lieu dans une ville, avec plus de 115 sièges en 2000 ans. Elle occupe une superficie de 57 hectares avec ses villes dites « Haute » et « Basse », ce qui en fait l'une des plus grandes fortifications d'Europe. La forteresse offre une vue magnifique sur le confluent de la Save et du Danube mais elle comporte également une multitude de portes, tours, passages souterrains, bastions et bien d'autres points dignes d'intérêt. Ce lieu est également composé d'un parc où il est agréable de se promener, de terrains de sports divers ainsi que d'un espace pour les amateurs de spécialités gastronomiques. La forteresse de Belgrade, située au carrefour des routes européennes, incarne une sorte de gardien de l'histoire mouvementée de la ville.

- 01 Porte de Deferdar
- 02 Porte de Zindan
- 03 Monument de Pobednik



02

Cet espace possède également deux lieux de culte orthodoxes qui ajoutent un certain charme : l'église Ružica et la chapelle Sainte Petka. De plus, il est possible de visiter le mystérieux puits romain ainsi que l'ancienne poudrière qui abrite une exposition permanente d'objets de l'époque romaine.

www.beogradskatvrdjava.co.rs



03

Vinča – Belo brdo

Vinča-Belo Brdo est situé près de Belgrade, sur la rive droite du Danube. Il s'agit d'un site axé sur la culture de Vinča datant du début du Néolithique, plus précisément d'une période comprise entre la moitié du VI^e et la fin du Ve millénaire avant J.-C. Vinča-Belo Brdo est l'un des sites archéologiques les plus importants au monde notamment en raison de la présence de villages extrêmement anciens et d'objets néolithiques. Au sein du musée de la Ville de Belgrade, il est possible de voir des outils et des armes en pierre et en os, des plats d'usage quotidien, des vases rituels richement décorés ainsi qu'un grand nombre de figurines anthropomorphes et zoomorphes typiques.

www.mgb.org.rs



01

Tombeau romain tardif à Brestovik

Un tombeau romain du III^e siècle après J.-C est situé dans le village de Brestovik, près de Grocka.

Certains chercheurs pensent que les martyrs de Belgrade, Ermil et Stratonik, noyés dans le Danube sur ordre de l'empereur Licinius, sont enterrés ici. Il est possible de visiter ce site en prenant rendez-vous au Centre culturel Kuća Rančića à Grocka.

www.kulturagrocka.rs



03



02

Forteresse de Smederevo

Construite au confluent de la rivière Jazava et du Danube, la forteresse de Smederevo est une mini-version danubienne de la Constantinople byzantine. Elle a été bâtie en plusieurs étapes durant les premières décennies du XV^e siècle, afin de servir de défense contre les Ottomans. Le cœur de la forteresse de Smederevo est la « Petite Ville », entourée par ce qu'on appelle la « Grande Ville ». Les Petite et Grande villes comptent conjointement 25 grandes tours. Le palais du despote Đurađ Branković se trouvait dans la Petite ville. Une partie de sa grande salle de cérémonie a été conservée, ce qui fait que la vue imprenable sur le Danube reste inchangée depuis des siècles.

www.smederevskatvrdjava.com

Parc archéologique de Viminacium

Viminacium, situé près de Kostolac, a été fondé au Ier siècle après J.-C. et fut autrefois la capitale de la province romaine de Haute Mésie. Depuis 2006, Viminacium est une sorte de Parc archéologique doté d'un centre de recherche scientifique qui peut également accueillir du public. Il est possible d'admirer les portes de la ville, l'amphithéâtre, les thermes, le mausolée de l'empereur Hostilien, mais aussi des vestiges de mammouths particulièrement bien conservés.

www.viminacium.org.rs

- 01 Vinča – Belo brdo, céramique
- 02 Tombeau romain tardif à Brestovik
- 03 Forteresse de Smederevo
- 04 Site archéologique de Viminacium
- 05 Parc des Mammouths
- 06 Vue sur le Danube depuis la forteresse de Ram



04

Viminacium est une destination à ne pas manquer lors d'un périple le long du Danube en Serbie puisqu'il contient de nombreuses traces de la vie dans cette métropole romaine antique située à la frontière du Danube. Ce parc archéologique a conservé plus de dix mille sépultures, des fresques ainsi que de nombreux autres détails.



05



06

Forteresse de Ram

Dans le village de Ram, sur une falaise verticale qui descend dans le Danube, se dresse la forteresse de Ram avec sa forme pentagonale irrégulière et ses cinq tours. Mentionnée pour la première fois au XIIe siècle, elle fut agrandie par les conquérants ottomans au XVIe siècle. À côté du fort se trouvent les précieux vestiges d'un bain turc et de logements pour les voyageurs. Entièrement rénovée en 2019, la Forteresse de Ram est devenue un lieu de concerts et d'autres événements culturels, et est également accessible par la piste cyclable aménagée faisant partie de la route cyclable « EuroVélo 6 » passant par le Danube.

www.ramskatvrjdjava.rs



01

Forteresse de Golubac

La forteresse de Golubac et ses neuf tours sont situées à l'endroit où le Danube se rétrécit après avoir atteint sa plus grande largeur, vers l'entrée des gorges de Djerdap. D'après les recherches, elle aurait été construite entre la fin du XIII^e et le début du XIV^e siècle. La forteresse est composée de trois parties : l'avant, l'arrière et la ville haute. La forteresse de Golubac a récemment été rénovée et constitue l'une des plus grandes attractions touristiques de cette partie du fleuve. Elle possède par ailleurs un espace d'exposition avec une multitude de contenus culturels, notamment sur la chevalerie médiévale.

www.tvrdjavagolubackigrad.rs



02

- 01 Forteresse de Golubac, Tour à canon
- 02 Vue panoramique de la forteresse
- 03 Site archéologique de Lepenski Vir

Lepenski Vir

Le complexe archéologique de Lepenski Vir est situé non loin de Donji Milanovac. Il s'agit d'un site préhistorique unique de la période du mésolithique et du début du néolithique. Plus précisément, il couvre la période allant de 9 500 à 5 600 avant notre ère. Ce site est caractérisé par la présence d'agglomérations contenant : des habitations, des sanctuaires trapézoïdaux, des nécropoles qui indiquent des rituels funéraires particuliers, des sculptures monumentales en pierre, ainsi que de nombreux objets en os et en pierre. Lepenski Vir est célèbre pour ses sculptures en pierre représentant des créatures ressemblant à des poissons. Ce complexe abrite la plus ancienne agglomération urbaine européenne, elle porte donc légitimement le titre de berceau des villes européennes.



03

www.lepenski-vir.rs

La table de Trajan

La table de l'empereur romain Trajan, taillée dans la roche à la sortie des gorges de Derdap au début du IIe siècle après J.-C., est un témoignage unique de la construction de la voie romaine antique dans cette région. On ne peut la voir que depuis le Danube.

- 01 La tablette de Trajan
- 02 Forteresse de Fetislam



01

Le pont de Trajan

La construction du pont de Trajan a été décrite dans les « Mémoires d'Hadrien » de Marguerite Yourcenar. Celle-ci était fascinée, à juste titre, par le plus grand pont de la civilisation antique. Il fut construit par Apollodore de Damas sur le Danube en 105 après J.-C et mesurait près de 110 mètres de long. Sa construction et son inauguration ont été immortalisées sur la colonne de Trajan, à Rome.

Camp militaire romain de Diane

Le camp militaire romain de Diane a été construit à la fin du Ier siècle après J.-C. Par la suite, il a été transformé en forteresse, qui était alors au centre des Guerres daciennes. Les vestiges de ce complexe se trouvent à Karataš, sur le tronçon entre la centrale hydroélectrique de Derdap I et Kladovo, et révèlent qu'il s'agissait d'une fortification complexe qui avait quatre entrées, un ensemble de tours, un bâtiment doté de plusieurs nefs avec chauffage au sol et un grenier.



02

Forteresse du Fetislam

La Forteresse de Fetislam (Novigrad) ou Kladovski Grad, construite entre les XVIe et XVIIIe siècles, est située sur la rive droite du Danube, près de Kladovo. Elle a subi de nombreux changements et ajouts sur une période allant du XVIe au XVIIIe siècles ce qui lui a donné son apparence actuelle. Dans ses remparts se trouvent les portes de Varoš, d'Orospi et la porte dite du « Danube ». A l'époque, elles étaient situées derrière un fossé rempli d'eau. La forteresse est en cours de rénovation et fera bientôt partie de l'offre touristique de Kladovo.

Ressentir
mangez ! *

Une fusion unique de saveurs

La Serbie est située au croisement des quatre points cardinaux de l'Europe. Cela a donné lieu à un véritable miracle de fusion gastronomique. Ici, le goulasch hongrois est suivi du baklava turc, la sarma serbe qui a mijoté pendant des heures va de pair avec le strudel viennois, et le tout est abondamment arrosé de spiritueux, de bière et de vin. Il n'y a qu'en Serbie que la crème de lait et le kulen de Srem garnissent les pizzas, et que la kremplita est servie avec des framboises. Sur le Danube, en Serbie, cet « ikebana » gastronomique est en outre agrémenté de paprikash de poisson, de chansons et d'un bon spritzer. Parce qu'en Serbie, le Danube rime avec poissons et vignes !



Mets et vins

Paprikash de poisson d'Apatin

Les habitants d'Apatin sont fiers de leurs pêcheurs, mais aussi de leur célèbre paprikash de poisson et de leur soupe de poisson rôti, uniques dans le monde du patrimoine gastronomique du Danube. Le poisson épicé ou paprikash de poisson, à base de poisson du Danube, est préparé dans un chaudron, sur un feu ouvert, et les cuisiniers locaux s'affrontent chaque été lors des traditionnelles « soirées des pêcheurs d'Apatin » pour voir qui va préparer le meilleur paprikash.

www.apatin.org.rs



Gâteau Doboš de Monoštor

Bački Monoštor est célèbre pour sa bonne cuisine et ses nombreux festivals et foires gastronomiques, où vous pourrez déguster des spécialités locales, du paprikash de poisson de première qualité, jusqu'au kulen à la viande de cerf, en passant par la gibanica aux cerises, graines de pavot et cacao. Parmi tous ces mets succulents, il y en a pourtant un qui se démarque : le gâteau Doboš de Monoštor qui comporte jusqu'à 12 couches !

www.visitsombor.org

Chou de Futog

Futog est célèbre pour ses cultures de choux de haute qualité et d'origine géographique protégée. Cette spécialité agricole au pays de la choucroute, du podvarak et de la sarma est à l'origine de la célèbre « Fête du chou de Futog » qui est une manifestation agricole et gastronomique unique !

www.novisad.travel



Le Bermet et le Kuglof de Karlovac

Les vignobles de Karlovac sont réputés pour leur recette locale bien préservée du Bermet, un vin liquoreux. Contenant diverses herbes, des épices, du miel, le Bermet blanc ou rouge est la marque de fabrique de Karlovac, tout comme le célèbre kuglof de Karlovac. Il n'en existe pas moins de 400 variétés mais la plus célèbre est sans aucun doute celle au Bermet et à la cannelle.

www.karlovc.org.rs



Csárda de Novi Sad et le poisson sur « Tanjirača »

Il n'y a rien de plus savoureux que du poisson du Danube cuit avec du saindoux dans une « tanjirača », un plat en fer en forme d'assiette creuse. Les restaurants de poisson de Novi Sad sont réputés pour cette spécialité.



www.novisad.travel



La soupe de poisson de Zemun

La soupe de poisson de Zemun, légèrement épicée, très épaisse et aromatique, préparée avec différents types de poissons du Danube, est très réputée. On la fait mijoter lentement dans un chaudron pendant des heures et elle se marie parfaitement avec du pain chaud maison.

La confiture maison de Grocka

La Serbie est le pays des confitures de fruits, mais Grocka, la « petite Californie » serbe, est le royaume des confitures de première qualité, grâce à ses fameux abricots, cerises, pêches, prunes, pommes et poires. Elle est célèbre pour sa « doktorka » inégalée, la variété la plus célèbre de cerise de Grocka, mais aussi pour ses spécialités sucrées, sans lesquelles il n'y a pas de crêpes de qualité supérieure.

Les vins de Smederevo

Le vignoble de Smederevo est célèbre depuis l'Antiquité pour ses bons cépages, parmi lesquels se distingue le Smederevka autochtone aux petits grains de raisin vert doré. Sans Smederevka, il n'y aurait pas de vin de table du même nom, ni de spritzer de qualité. Smederevo et ses environs occupent donc une place importante sur la Route des Vins, et dans le centre-ville, à VinoGrad, c'est-à-dire dans la Ville du Vin, les visiteurs peuvent déguster ou acheter des vins et des spiritueux (eau-de-vie) produits artisanalement à Smederevo.

www.visitsmederevo.com





Restez Gardiens de la mémoire

Créés pour préserver les témoignages de l'histoire et de l'art, les musées sont des espaces dynamiques de dialogue continu. Ce sont des lieux où se trouvent des réponses à des questions complexes, mais aussi une source d'inspiration inépuisable, où, en tant que gardiens de la mémoire, ils témoignent du passé et prédisent l'avenir. Les musées sont traversés par les émotions de la même manière que la Serbie est traversée par le Danube. Sans elles, il n'y a pas de belles histoires. Les rives du grand fleuve ont une mémoire infinie qui s'inscrit dans une période antérieure à la civilisation humaine. Nos expériences feront peut-être partie de sa future collection de souvenirs.



Musée de la ville de Novi Sad
Exposition « Mileva, nous sommes un roc »

... BELIEVE THAT THE THEORY OF RELATIVITY IS A KIND OF ALICE IN WONDERLAND DISCLOSED BY THE MATHEMATICIAN EINSTEIN. THERE IS A FOURTH DIMENSION THAT OUR WORLD EXPANDS OR CONTRACTS.

... BELIEVE THAT THE THEORY OF RELATIVITY IS A KIND OF ALICE IN WONDERLAND DISCLOSED BY THE MATHEMATICIAN EINSTEIN. THERE IS A FOURTH DIMENSION THAT OUR WORLD EXPANDS OR CONTRACTS.

Musées

Musée des Allemands du Danube à Apatin

L'église catholique du Sacré-Cœur a été construite dans le style pseudo-roman entre 1931 et 1933. Aujourd'hui, elle abrite le Musée des Allemands du Danube, qui conserve plus de 40 000 livres et des archives complexes sur la vie des Allemands en Voïvodine.

www.danubeswabianmuseum.com



Musée du haras de Karadorđevo

La monarchie austro-hongroise a lancé la construction d'un haras à Karadorđevo en 1885 en raison de sa situation géographique favorable – le Danube est tout proche. En plus du haras et de l'hippodrome de Karadorđevo, il existe également depuis 1983 un musée du haras, où sont conservés de précieux témoignages sur l'histoire de cette institution d'élite. Les traîneaux et les calèches utilisés par l'ancien président de la Yougoslavie, le maréchal Tito, lors de ses séjours à Karadorđevo constituent une attraction spéciale.

www.vumorovic.mod.gov.rs



Musée de la ville de Novi Sad

Le bâtiment central du Musée de la Ville de Novi Sad et sa collection exceptionnelle d'objets et d'œuvres d'art, est situé au sommet de la falaise de Petrovaradin, au cœur de la forteresse du même nom. Vous pourrez découvrir l'histoire longue et complexe de la capitale de la Voïvodine dans ce musée municipal. Il est tout à fait possible de passer la journée entière dans ce cadre somptueux avec une vue imprenable sur le Danube avec un bon verre de vin pour mieux profiter de l'histoire et de l'art.

www.museumns.rs



01 Beer tap



Musée de l'apiculture - Maison du vin Živanović à Sremski Karlovci

Le Musée de l'Apiculture – Maison du Vin Živanović est consacré à la vie du professeur Jovan Živanović, pionnier de l'apiculture moderne en Serbie, mais aussi à la longue tradition de production de vin de cette famille distinguée, qui débuta au XVIIIe siècle. Il est possible d'y déguster du miel comme du vin mais surtout d'y découvrir l'histoire d'une famille, d'une ville, de ses vigneron et artisans.

www.museumzivanovic.com

Brasserie et musée de la Bière de Čelarevo

La brasserie de Čelarevo a été fondée en 1892 par Lazar Dunderski. Elle disposait d'une machine à vapeur et d'un moteur électrique, ce qui lui permettait de produire en grande quantité et ainsi d'excéder la demande du marché. Depuis 2008, le Musée de la bière de Čelarevo est accessible au sein de la brasserie et présente une collection unique de plusieurs centaines d'objets qui documentent la longue aventure d'une petite brasserie qui s'est métamorphosée en géant de la bière. La collection de lettres et de photographies de Lazar Dunderski est particulièrement précieuse.

www.carlsbergserbija.rs



Musée d'art contemporain de Belgrade

Le Musée d'art contemporain se situe au confluent de la Save et du Danube, dans un grand parc orné de sculptures issues de ses propres collections. Il a ouvert ses portes en 1965. Inspiré par le New York Museum of Contemporary Art (MOMA), il contient une collection exceptionnelle d'œuvres d'art d'artistes les plus éminents de Serbie, de Yougoslavie et du monde.

www.msub.org.rs



Galerie du Musée d'histoire naturelle

Pour les visiteurs qui s'intéressent davantage à la nature, la galerie du Musée d'histoire naturelle de la forteresse de Belgrade, avec ses expositions ponctuelles exceptionnelles, est le bon choix. La galerie dispose également d'un cinéma d'été en plein air où vous pourrez regarder de superbes documentaires.

www.nhmbeo.rs



Musée militaire

Il faut garder à l'esprit que, selon l'Encyclopædia Britannica, Belgrade remporte la palme du plus grand nombre de batailles de l'histoire de l'Humanité pour s'emparer d'une ville (pas moins de 115 !). Ainsi le Musée militaire de Belgrade est le lieu idéal pour ceux qui désirent en savoir plus sur le sujet.

www.muzej.mod.gov.rs

Musée Macura

Le musée Macura abritant une collection d'art privée unique se trouve à Novi Banovci, au méandre du Danube. Il s'agit du seul musée de Serbie situé au beau milieu d'un verger qui fait office « d'exposition » naturelle de variétés de pommes les plus diverses. Au sein de ce bâtiment, le collectionneur Vladimir Macura expose des œuvres d'art moderne – des mouvements du Yugo-Dada, du zénitisme et du surréalisme jusqu'à ceux de l'art conceptuel et de la néo-avant-garde. Le Musée Macura est un paradis pour les amoureux de l'art et de la nature.

www.muzejmacura.com



02

Musée national de Veliko Gradište

Veliko Gradište possède des collections exceptionnelles dans son Musée national qui témoignent d'une variété culturelle animant cette ville en apparence calme. Ce musée est également connu pour ses expositions d'art qui mettent l'accent sur la culture et la vie personnelle des habitants de Gradište.

www.tovg.org

01 Camée en or à tête de Gorgone, IIIe-IVe s.

02 Tête de la déesse Diane Ier-IIe s.

03 Statuette du dieu Neptune avec un dauphin, Ier-IIe s.



01

Musée archéologique de Đerdap

Le Musée archéologique de Đerdap à Kladovo conserve des témoignages significatifs des diverses cultures des périodes préhistoriques, romaines et médiévales qui se sont succédé sur le Danube durant une période de 10 000 ans. Un grand nombre d'objets exposés constituent de véritables raretés, un patrimoine dont l'importance dépasse les frontières de la Serbie. Actuellement, plus de 1 500 pièces de la collection Đerdap, découvertes dans plus de 100 sites de cette région, sont exposées dans les galeries du musée.

www.narodnimuzej.rs



02



03

Ressent
entrez!

Des murs qui parlent

Une maison en bord de rivière est bien plus qu'un simple bâtiment offrant une belle vue. Elle garde en mémoire les mouvements de l'eau, la forme de la terre et du ciel qui l'entourent. Ces murs se souviennent de tout : des personnes, des événements, des intrigues, des exploits, des rêves et des ambitions. Ils portent souvent la vision artistique d'un individu et sont ainsi témoins d'histoires personnelles qui ont traversé les époques.



Palais du Patriarche, sculpture de lion, Sremski Kartovci

Maisons historiques

Château Bezeredi-Dunderski à Čelarevo

Le château Bezeredi-Dunderski à Čelarevo est un bâtiment classique de la fin du XIXe siècle. Son dernier propriétaire, l'éminent industriel Lazar Dunderski, l'a transformé en une sorte de centre d'expérimentations agricoles et industrielles. Ce lieu était également un lieu de rassemblement pour l'élite culturelle et politique serbe à la fin du XIXe et au début du XXe siècle.

www.vojvodina.travel



Maison de Zmaj à Sremska Kamenica

Sur la rive droite du Danube, à Sremska Kamenica, se trouve une maison commémorative dédiée à l'un des poètes serbes les plus célèbres, Jovan Jovanović Zmaj. Il a passé les dernières années de sa longue vie entre ces quatre murs, à la fin du XIXe et au début du XXe siècle.

www.museumns.rs



Palais du Patriarche à Sremski Karlovci

Construit dans le style des palais italiens selon le projet de l'architecte Vladimir Nikolić dans la période 1892-1895, le Palais du Patriarche est l'un des bâtiments les plus représentatifs de l'entité spatiale historico-culturelle protégée de Sremski Karlovci. C'est une mine de meubles précieux, de mobilier d'église, de livres rares et d'œuvres d'art.

www.karlovci.org.rs



Maison de la famille Karamata à Zemun

La maison de la famille Karamata a été construite en 1763 au cœur du vieux Zemun. Il s'agit de l'un des rares bâtiments historiques où les descendants d'une même famille occupent encore les lieux.

Elle incarne une fusion architecturale du baroque, du classicisme et du style empire. L'intérieur du bâtiment a gardé son cachet d'époque grâce aux meubles d'origine et aux objets issus des Arts appliqués ainsi que des Beaux-Arts, acquis par la famille Karamata sur une période de 260 ans.

L'empereur autrichien Joseph II a séjourné dans ces lieux en 1789.



Maison de Rančić à Grocka

La maison de Rančić est un bâtiment historique du début du XIXe siècle, situé près de la čaršija de Grocka, sur une colline surplombant le Danube. Elle y abrite le Centre culturel de Grocka, qui propose une grande variété de contenus culturels mais aussi des expositions exceptionnelles.

www.kulturagrocka.rs



Villa « Zlatni breg » près de Smederevo

La villa « Zlatni breg » se niche sur une colline offrant une vue panoramique féérique sur les vignes et le Danube. Elle est située à Plavinac, près de Smederevo. Cette propriété appartenant à un éminent turc a été acquise au début du XIXe siècle par le prince Miloš Obrenović. La reine Natalija Obrenović l'a, par la suite, transformée en résidence d'été pour son fils, le roi Alexandre, à la fin du même siècle. Après la Seconde Guerre mondiale, cette maison d'été a été entièrement rénovée pour en faire une villa de luxe. Elle peut être visitée sur rendez-vous avec un guide spécialisé.

www.visitsmederevo.com

Kesse
ensemble

Activez tous vos sens !

Le Danube est un fleuve qui relie les gens au sens le plus large du terme. Et ces liens deviennent particulièrement forts lorsque nous faisons la fête, chantons, admirons des œuvres d'art et dégustons de la nourriture accompagnée de bon vin tous ensemble. Il a la capacité d'activer tous les sens. C'est la raison pour laquelle le Danube possède de nombreux titres de gloire. En plus de tout cela, c'est également un grand maître en matière de fêtes et festivals.

Le fleuve offre un regard nouveau vers l'horizon, au sens propre comme figuré.



Festivals

Journée du Danube

La Journée internationale du Danube est célébrée chaque 29 juin. Pour célébrer ce fleuve, un festival est organisé dans plusieurs villes situées le long du Danube. Il allie culture, sports nautiques et gastronomie.

“EXIT” Festival

Ce festival international de musique rock, techno, dance et autres styles musicaux a lieu durant la première quinzaine de juillet à Novi Sad.

www.exitfest.org



Festival Shakespeare

Il s'agit d'un festival de théâtre qui a lieu durant l'été à la Villa Stanković sur le Danube, dans la municipalité d'Indija.

www.sekspirfestival.org



Régate internationale TID sur le Danube

La TID est la régates internationale d'aviron sportive et récréative la plus ancienne, la plus longue et la plus importante d'Europe. Elle part d'Ingolstadt en Allemagne et se termine dans le village de Sfântu Gheorghe sur la côte roumaine, au niveau de la mer Noire. La régates dure 75 jours, arrive en Serbie le 27 juillet et y reste jusqu'au 13 août – date à laquelle la TID quitte la partie serbe du Danube. Elle est ouverte à tous les participants qui souhaitent s'y joindre depuis leur rive locale.

www.serbia.travel

Automne de Smederevo

Il s'agit d'un festival en l'honneur du vin et du raisin, qui propose un riche programme culturel et artistique. L'Automne de Smederevo se tient habituellement au début du mois de septembre.

www.visitsmederevo.com



Vendanges à Karlovci

Ce festival célébrant le vin et le raisin de Karlovci a lieu fin septembre.

www.karlovci.org.rs

La Foire du Danube à Golubac

Il s'agit d'un événement riche qui allie culture, créativité populaire, artisanat ancien et gastronomie. Cette foire a lieu durant le dernier week-end de juillet.

www.togolubac.rs

Festival « Beer Fest »

Cette fête de la bière, de la restauration rapide et de la musique a lieu durant le mois d'août.

www.belgradebeerfest.com

Faits intéressants

La première écluse en béton d'Europe

Le directeur de la construction de Bezdan, Janós Mihalik, a été le premier en Europe à utiliser le béton sous l'eau afin de construire une écluse sur le Danube entre 1854 et 1856.



Phares

Au confluent de la Tamiš et du Danube, face à l'île de Forkontumac, se trouvent les seuls phares du Danube en Serbie. Ils furent construits par les autorités militaires austro-hongroises en 1909 pour sécuriser la navigation de nuit sur cette partie du fleuve.




Le plus long pont sur le Danube d'Europe

Le plus long pont sur le Danube de Serbie, mais aussi d'Europe, est celui de Beška, près de Novi Sad. Il mesure 2,2 kilomètres de long, 15 mètres de large et s'élève à 55 mètres au-dessus du niveau du fleuve. Il a été inauguré en 2011.



La tour de l'horloge de Petrovaradin

La tour de l'horloge de la forteresse de Petrovaradin, construite au XVIII^e siècle au-dessus du Danube, indique les heures avec une grande aiguille et les minutes avec une petite aiguille. Elle est conçue pour que ceux qui naviguent sur le fleuve sachent toujours l'heure exacte.




Le pont de l'empereur Trajan

Apollodore de Damas construisit vers l'an 105 un pont sur le Danube sur ordre de l'empereur Trajan. Il comportait 50 piliers et faisait 1 km de long. Aujourd'hui encore, il est possible d'admirer les vestiges de ces piliers vieux de 1900 ans.



Le plus large et le plus étroit

Les endroits où le Danube est le plus large et le plus étroit en Serbie se trouvent à une très courte distance de la forteresse de Golubac. Il fait plus de 6 kilomètres dans la partie la plus large et environ 300 mètres dans la partie la plus étroite, juste à l'entrée des gorges de Đerdap.




Les plus grandes gorges d'Europe

Les gorges de Đerdap, composées de quatre gorges et de trois bassins, s'étendent sur 100 kilomètres de long et constituent les plus grandes gorges fluviales d'Europe. A Đerdap, à certains endroits, le Danube atteint plus de 80 mètres de profondeur.

Champions de la marmite de poisson

En 2002, une marmite de soupe de poisson a été préparée pour 12 000 personnes au « Kaloš čarda » près de Bačka Palanka, et cet exploit a été inscrit dans le Livre Guinness des Records.




Le berceau des villes européennes

Lepenski Vir est un site archéologique de plus de 9 000 ans qui est situé sur le Danube dans les gorges de Đerdap, près de Gornji Milanovac. Il s'agit de la plus ancienne agglomération urbaine découverte en Europe, ce qui en fait le berceau des villes européennes.



Le cimetière de navires

Le plus grand cimetière naval du Danube se trouve sur le tronçon Brza Palanka -Prahovo. Il contient des navires qui ont été coulés par une flotte de guerre allemande en 1944 après l'échec de l'opération Danube Elf.



SERBIE

Ressentez!

OFFICE DU
TOURISME DE
SERBIE

www.serbia.travel






Pour l'éditeur : Marija Labović, directrice par intérim
Éditeur : Smiljana Novičić, Vesna Zlatić
Texte rédigé par : Tamara Ognjević
Designer : Nikola Krdžić
Illustrateur : Jana Adamović
Contexte cartographique : MERKUR SC
Traduction: Alkemist, Belgrade
Relecture: Alkemist, Belgrade
Photos : Parc archéologique de Viminacium, Archives TOS, Bačić Nenad, Marathon de Belgrade, archives Bel Guest, festival BITEF - Jelena Janković, Bosnić Dragan, Vildović Dragan, Vučković Predrag, Dingarac Svetlana, Galerie d'art « Sava Šumanović », musée local de Knjaževac - Saša Milutinović Leteći, Živanović Vladimir, Marić Aleksandar, Milić Aleksandar, Milutinović Aleksandar, M. Pudić, Musée d'art contemporain de Voïvodine - Marko Ercegović, Musée Nikola Tesla, Musée national de Serbie, Nihil Andrej, Rupena Marko, Centre Sava, Rozana Sazdić, Szabo Bela, Skendžić Oksana, Stations de ski de Serbie, Spremo Zoran, Office de tourisme d'Indija, Office de tourisme de Voïvodine - Martin Candir, Office de tourisme de Dragačvo, Office de tourisme de la ville de Novi Sad, Office de tourisme de la ville de Požarevac, Galerie d'art Nadežda Petrović, Šarac Luka, [iStock.com/miniseries](https://www.iStock.com/miniseries), [poludziber/Shutterstock.com](https://www.poludziber/Shutterstock.com), [Bojan Živković/Shutterstock.com](https://www.BojanŽivković/Shutterstock.com), [Stocksy.com/Lumina](https://www.Stocksy.com/Lumina), [Stocksy.com/Jovana Milanko](https://www.Stocksy.com/JovanaMilanko), [Stocksy.com/Brat Co](https://www.Stocksy.com/BratCo), [Stocksy.com/Studio Firma](https://www.Stocksy.com/StudioFirma), [iStock.com/StockPlanets](https://www.iStock.com/StockPlanets), [Stocksy.com/Dejan Beokovic](https://www.Stocksy.com/DejanBeokovic), [Nataliya Nazarova/Shutterstock.com](https://www.NataliyaNazarova/Shutterstock.com), [SoneNS/Shutterstock.com](https://www.SoneNS/Shutterstock.com), [iStock.com/Dimensions](https://www.iStock.com/Dimensions)
Conseiller pour la carte : Dr Olgica Miljković
Impression : Službeni glasnik, Belgrade
Première édition en serbe, 2024
Tirage : 3.000
ISBN : 978-86-6005-736-7
Numéro cartographique : 034-01-1-94/2024

IMPRESSUM

Éditeur : Office du tourisme de Serbie
Čika Ljubina 8, 11 000 Belgrade
Tél. : +381 11 6557 100
Fax : +381 11 2626 767
E-mail : office@serbia.travel

www.serbia.travel

Suivez-nous sur les réseaux sociaux

-  Turistička Organizacija Srbije
-  Experience Serbia
-  Experience Serbia
-  Experience Serbia
-  Experience Serbia

CIP - Каталогизacija y publikaciji
Народна библиотека Србије, Београд

338.48(497.11 Подунавље)(036)

OGNJEVIĆ, Tamara, 1965-

Mon Danube. Serbie ressentez! / [texte Tamara Ognjević ; illustrateur Jana Adamović]. - 1. éd. - Belgrade : Office du tourisme de Serbie, 2024 (Belgrade : Službeni glasnik). - 63 str. : ilustr. ; 27 cm

Izv. stv. nasl.: Moj Dunav. - Kor. nasl. - Podatak o autoru preuzet iz kolofona. - Tiraž 3.000.

ISBN 978-86-6005-736-7

a) Туризам -- Подунавље -- Водичи

COBISS.SR-ID 144239369



La brochure « Mon Danube » est un guide dynamique de la région du Danube serbe, qui donne un aperçu de la beauté naturelle, du patrimoine culturel et historique, des événements, de la gastronomie et de divers points d'intérêt.

Amoureux de la nature, chercheurs curieux d'art et d'histoire, sportifs et aventuriers passionnés, mais aussi hédonistes, amateurs de bonne bouchée accompagnée de vins de qualité, trouveront dans ses pages des informations utiles.

« Mon Danube » est un guide du monde des événements et des festivals, ainsi que du monde des musées et des maisons historiques. Il s'adresse littéralement à tous les voyageurs curieux, qu'ils sillonnent les rives du fleuve géant seuls, en compagnie d'amis ou en famille. Parce que sur le Danube, en passant par la Serbie, il y a une place pour chacun, du contenu pour chacun et tout le monde est le bienvenu.

Découvrez le Danube en Serbie !

www.serbia.travel
[@serbiatourism](https://twitter.com/serbiatourism)
[#experienceSerbia](https://hashtage.com/#experienceSerbia)

SERBIE
Ressentez!

OFFICE DU
TOURISME DE
SERBIE